DÉPARTEMENT DU
MORBIHAN

COMMUNE DE NOYAL PONTIVY

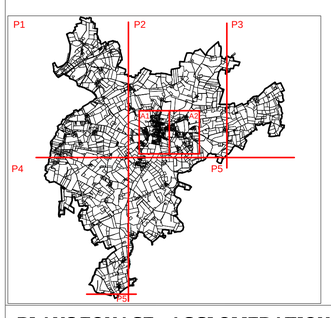

P L U

Elaboration

PLANS ZONAGE - AGGLOMERATION - A1

Elaboration du PLU prescrite le
Projet de PLU arrêté le
Enquête publique du au inclus
Elaboration approuvée le

Vu pour être annexé à la délibération du
Conseil Municipal en date du

Le Maire

Pièce N° 5

Echelle : 1/2000ème

Légende :

- Limite de zones
- Emplacements réservés (ER) et numéro d'opération
- Espaces Boisés Classés (EBC)
- Recul de l'urbanisation à respecter de 75m en application de l'article L.111.1.4ème alinéa du Code l'Urbanisme
- Bande affectée par le bruit
- Entités archéologiques
- Haies bocagères/talus protégés au titre de l'article L.123.1.5.7ème alinéa du Code de l'Urbanisme
- Eléments du patrimoine soumis au permis de démolir (Application de l'article L.123.1.5.7ème alinéa du Code de l'Urbanisme)
- Parc protégé en application de l'article L.123.1.5.7ème alinéa du Code de l'Urbanisme
- Retrait de 35 m obligatoire aux abords des cours d'eau

Les clôtures sont soumises à autorisation préalable

Liste des emplacements réservés

Numero	Opération	Destinataire	Surface
1	Création d'un parc de stationnements	Commune	1606 m²

- 1AU
- 1AUc
- 1AUe
- 1AUi
- 1AUim
- 2AU
- 2AUi
- 2AUim
- A
- Azh
- Na
- Nl
- Nr
- Nrk
- Nzh
- UA
- UB
- UE
- Ui
- Uim

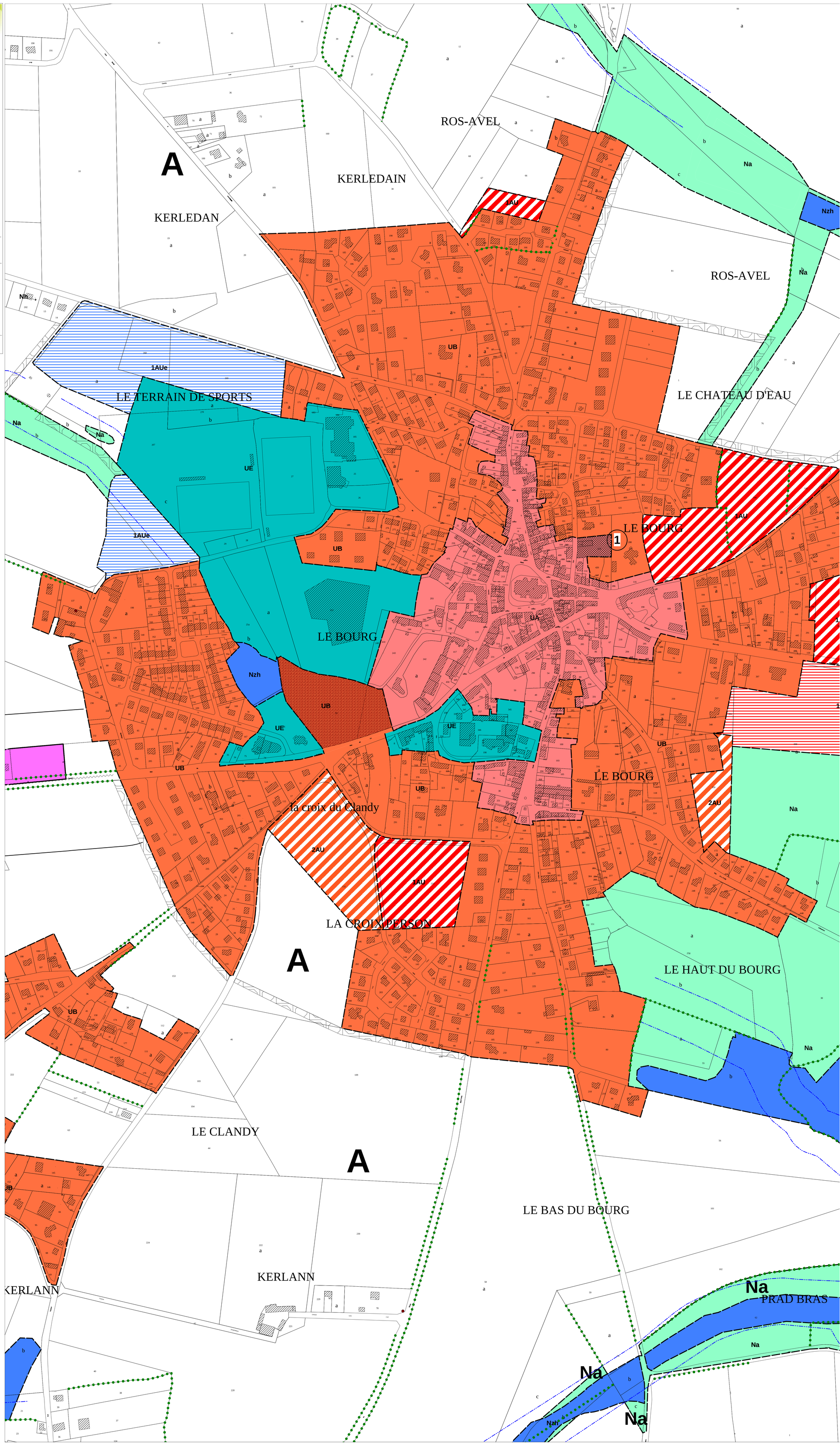

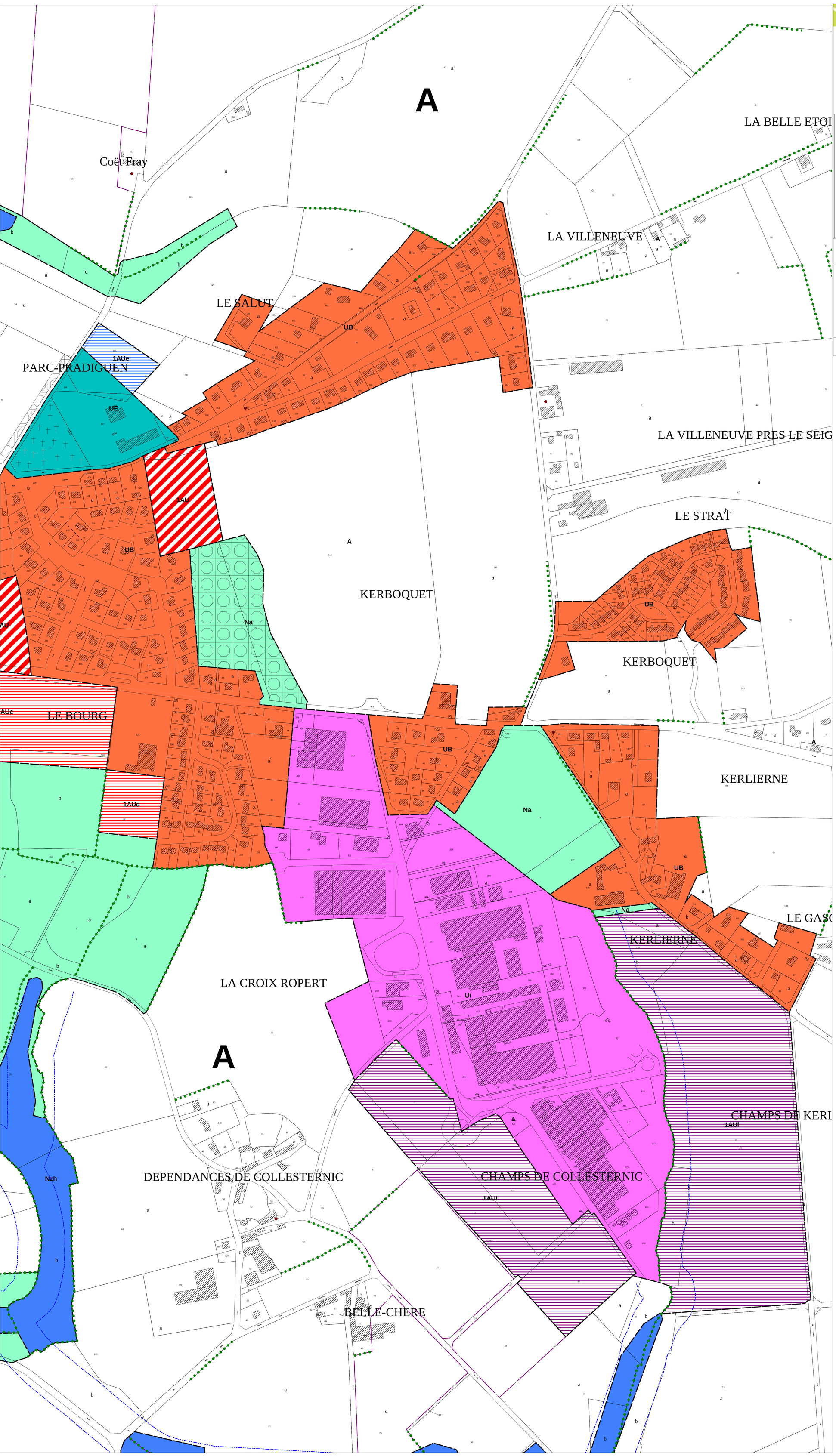

DÉPARTEMENT DU MORBIHAN

COMMUNE DE NOYAL PONTIVY

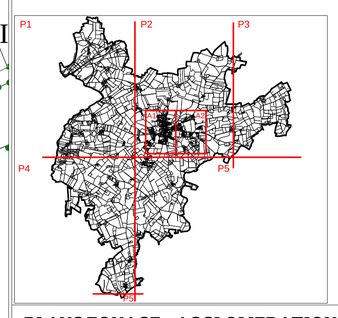

P L U

Elaboration

PLANS ZONAGE - AGGLOMERATION - A2

Elaboration du PLU prescrite le
Projet de PLU arrêté le
Enquête publique du au inclus
Elaboration approuvée le

Vu pour être annexé à la délibération du Conseil Municipal en date du

Le Maire

Pièce N° 5

Echelle : 1/2000ème

Légende :

- Limite de zones
- Emplacements réservés (ER) et numéro d'opération
- Espaces Boisés Classés (EBC)
- 75m / 75m — Recul de l'urbanisation à respecter de 75m en application de l'article L.111.1.4ème alinéa du Code l'Urbanisme
- 100m / 100m — Bande affectée par le bruit
- Sites archéologiques
- Haies bocagères/talus protégés au titre de l'article L.123.1.5.7ème alinéa du Code de l'Urbanisme
- Eléments du patrimoine soumis au permis de démolir (Application de l'article L.123.1.5.7ème alinéa du Code de l'Urbanisme)
- Parc protégé en application de l'article L.123.1.5.7ème alinéa du Code de l'Urbanisme
- Retrait de 35 m obligatoire aux abords des cours d'eau

Les clôtures sont soumises à autorisation préalable

Liste des emplacements réservés

Numero	Opération	Destinataire	Surface
1	Création d'un parc de stationnements	Commune	1606 m²

- 1AU
- 1AUc
- 1AUe
- 1AUi
- 1AUim
- 2AU
- 2AUi
- 2AUim
- A
- Azh
- Na
- Nl
- Nr
- Nrk
- Nzh
- UA
- UB
- UE
- Ui
- Uim